

ИП ЛЕВАШОВА ДИАНА СЕРГЕЕВНА

ОГРНИП 319745600007730 ИНН 745310402507

Р. СЧ. 40802810472000031769 В ЧЕЛЯБИНСКОМ ОТДЕЛЕНИИ № 8597 ПАО СБЕРБАНК

К. СЧ. 30101810700000000602 БИК 047501602

ЮР. АДРЕС: 454003, Г. ЧЕЛЯБИНСК, ПР-КТ. ГЕРОЯ РОССИИ РОДИОНОВА Е.Н., Д. 19, КВ. 267

ТЕЛ. 89227360942, 89227360942@MAIL.RU

**ПРОЕКТ ПЛАНИРОВКИ И МЕЖЕВАНИЯ ТЕРРИТОРИИ
НАСЕЛЕННОГО ПУНКТА – ПОС. САЛГАН**

ШИФР: 16L/24

**ТОМ 3. ОСНОВНАЯ (УТВЕРЖДАЕМАЯ) ЧАСТЬ ПРОЕКТА
МЕЖЕВАНИЯ ТЕРРИТОРИИ**

ТЕКСТОВАЯ ЧАСТЬ

ИП ЛЕВАШОВА ДИАНА СЕРГЕЕВНА

ОГРНИП 319745600007730 ИНН 745310402507

Р. СЧ. 40802810472000031769 В ЧЕЛЯБИНСКОМ ОТДЕЛЕНИИ № 8597 ПАО СБЕРБАНК

К. СЧ. 30101810700000000602 БИК 047501602

ЮР. АДРЕС: 454003, Г. ЧЕЛЯБИНСК, ПР-КТ. ГЕРОЯ РОССИИ РОДИОНОВА Е.Н., Д. 19, КВ. 267

ТЕЛ. 89227360942, 89227360942@MAIL.RU

**ПРОЕКТ ПЛАНИРОВКИ И МЕЖЕВАНИЯ ТЕРРИТОРИИ
НАСЕЛЕННОГО ПУНКТА – ПОС. САЛГАН**

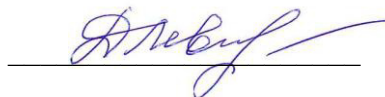
ШИФР: 16L/24

**ТОМ 3. ОСНОВНАЯ (УТВЕРЖДАЕМАЯ) ЧАСТЬ ПРОЕКТА
МЕЖЕВАНИЯ ТЕРРИТОРИИ**

ТЕКСТОВАЯ ЧАСТЬ

ЗАКАЗЧИК: АДМИНИСТРАЦИЯ ЗЛАТОУСТОВСКОГО ГОРОДСКОГО ОКРУГА

**ИНДИВИДУАЛЬНЫЙ
ПРЕДПРИНИМАТЕЛЬ**



Д.С. ЛЕВАШОВА

СОСТАВ ДОКУМЕНТАЦИИ

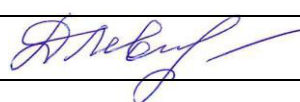

№ п/п	Наименование	Масштаб
1	2	3
ТОМ 1. Проект планировки территории		
Основная часть проекта		
	<i>Графическая часть</i>	
Лист 1	Чертеж красных линий	1:1000
Лист 2	Чертеж планировки территории	1:1000
	<i>Текстовая часть</i>	
	Положение о характеристиках планируемого развития территории, о характеристиках объектов капитального строительства. Положения об очередности планируемого развития территории	
ТОМ 2. Проект планировки территории		
Материалы по обоснованию проекта		
	<i>Графическая часть</i>	
Лист 3	Карта (фрагмент карты) планировочной структуры территории поселка с отображением границ элементов планировочной структуры	1:10000
Лист 4	Схема организации движения транспорта и пешеходов, схема организации улично-дорожной сети	1:1000
Лист 5	Схема размещения инженерных сетей и сооружений	1:1000
Лист 6	Схема границ зон с особыми условиями использования территории. Схема границ территорий объектов культурного наследия	1:1000
Лист 7	Схема, отображающую местоположение существующих объектов капитального строительства	1:1000
Лист 8	Варианты планировочных решений застройки территории в соответствии с проектом планировки территории	1:1000
Лист 9	Схема вертикальной планировки, инженерной подготовки территории и инженерной защиты территории	1:1000
	<i>Текстовая часть</i>	
ТОМ 3. Проект межевания территории		
Основная часть проекта		
	<i>Графическая часть</i>	
Лист 10	Чертеж межевания территории	1:1000

	<i>Текстовая часть</i>	
ТОМ 4. Проект межевания территории		
Материалы по обоснованию проекта		
	<i>Графическая часть</i>	
Лист 11	Чертеж материалов по обоснованию проекта межевания территории	1:1000

СОДЕРЖАНИЕ

	ВВЕДЕНИЕ	7
1	Перечень и сведения о площади образуемых земельных участков, в том числе возможные способы их образования	8
2	Перечень и сведения о площади образуемых земельных участков, которые будут отнесены к территориям общего пользования или имуществу общего пользования, в том числе в отношении которых предполагаются резервирование и (или) изъятие для государственных или муниципальных нужд	23
3	Вид разрешенного использования образуемых земельных участков в соответствии с проектом планировки территории	24
4	Сведения о границах территории, в отношении которой утвержден проект межевания, содержащие перечень координат характерных точек этих границ в системе координат, используемой для ведения Единого государственного реестра недвижимости	24
5	Ведомость координат поворотных точек образуемых земельных участков	25

СОСТАВ ИСПОЛНИТЕЛЕЙ

№ п/п	Должность	ФИО	Подпись
1	2	3	4
1	Архитектор	Левашова Д. С.	
2	Главный инженер проекта	Левашова Д. С.	

Настоящий проект выполнен с учётом окружающей застройки, планировочных ограничений, функционального зонирования территории; с соблюдением экологических, санитарно-гигиенических, противопожарных и других норм, действующих на территории Российской Федерации, и обеспечивает при эксплуатации безопасность для жизни и здоровья людей.

Главный инженер проекта  Левашова Д. С.

ВВЕДЕНИЕ

Проект межевания территории выполнен на основании проекта планировки территории.

Проект межевания территории состоит из основной части, которая подлежит утверждению, и материалов по обоснованию этого проекта.

Подготовка графической части проекта межевания территории осуществляется в соответствии с системой координат, используемой для ведения Единого государственного реестра недвижимости (МСК-74), на топографической основе, соответствующей действительному состоянию местности на момент разработки проекта, в масштабе 1:1000.

1. Перечень и сведения о площади образуемых земельных участков, в том числе возможные способы их образования.

Категория земель в границах подготовки проекта межевания территории – земли населенных пунктов.

Таблица № 1

Условный номер образуемого ЗУ	Вид разрешенного использования	Возможные способы образования ЗУ	Площадь участка, м²
1	2	3	4
:ЗУ1	Для индивидуального жилищного строительства (код 2.1)	Образование земельного участка из земель, находящихся в государственной или муниципальной собственности	1018
:ЗУ2	Для индивидуального жилищного строительства (код 2.1)	Образование земельного участка из земель, находящихся в государственной или муниципальной собственности	1000
:ЗУ3	Для индивидуального жилищного строительства (код 2.1)	Образование земельного участка из земель, находящихся в государственной или муниципальной собственности	1000
:ЗУ4	Для индивидуального жилищного строительства (код 2.1)	Образование земельного участка из земель, находящихся в государственной или муниципальной собственности	1000
:ЗУ5	Для индивидуального жилищного строительства (код 2.1)	Образование земельного участка из земель, находящихся в государственной или муниципальной собственности	1000
:ЗУ6	Для индивидуального жилищного строительства (код 2.1)	Образование земельного участка из земель, находящихся в государственной или муниципальной собственности	1000
:ЗУ7	Для индивидуального жилищного строительства (код 2.1)	Образование земельного участка из земель, находящихся в государственной или муниципальной собственности	1000
:ЗУ8	Для индивидуального жилищного строительства (код 2.1)	Образование земельного участка из земель, находящихся в государственной или муниципальной собственности	1000

:ЗУ42	Для индивидуального жилищного строительства (код 2.1)	Образование земельного участка из земель, находящихся в государственной или муниципальной собственности	1000
:ЗУ43	Для индивидуального жилищного строительства (код 2.1)	Образование земельного участка из земель, находящихся в государственной или муниципальной собственности	1000
:ЗУ44	Для индивидуального жилищного строительства (код 2.1)	Образование земельного участка из земель, находящихся в государственной или муниципальной собственности	1000
:ЗУ45	Для индивидуального жилищного строительства (код 2.1)	Образование земельного участка из земель, находящихся в государственной или муниципальной собственности	1000
:ЗУ46	Земельные участки (территории) общего пользования, благоустройство территории (код 12.0.2)	Образование земельного участка из земель, находящихся в государственной или муниципальной собственности	1918
:ЗУ47	Для индивидуального жилищного строительства (код 2.1)	Образование земельного участка из земель, находящихся в государственной или муниципальной собственности	3206
:ЗУ48	Для индивидуального жилищного строительства (код 2.1)	Перераспределение ЗУ с КН 74:25:0100103:410 и земель, находящихся в государственной или муниципальной собственности	2954
:ЗУ49	Для индивидуального жилищного строительства (код 2.1)	Образование земельного участка из земель, находящихся в государственной или муниципальной собственности	2884
:ЗУ50	Для индивидуального жилищного строительства (код 2.1)	Перераспределение ЗУ с КН 74:25:0100103:409 и земель, находящихся в государственной или муниципальной собственности	2750
:ЗУ51	Для индивидуального жилищного строительства (код 2.1)	Перераспределение ЗУ с КН 74:25:0100103:411 и земель, находящихся в государственной или муниципальной собственности	2639
:ЗУ52	Для индивидуального жилищного строительства (код 2.1)	Образование земельного участка из земель, находящихся в государственной или муниципальной собственности	2034

:ЗУ53	Для индивидуального жилищного строительства (код 2.1)	Образование земельного участка из земель, находящихся в государственной или муниципальной собственности	2547
:ЗУ54	Для индивидуального жилищного строительства (код 2.1)	Образование земельного участка из земель, находящихся в государственной или муниципальной собственности	2499
:ЗУ55	Для индивидуального жилищного строительства (код 2.1)	Образование земельного участка из земель, находящихся в государственной или муниципальной собственности	1763
:ЗУ56	Ритуальная деятельность (код 12.1)	Образование земельного участка из земель, находящихся в государственной или муниципальной собственности	2129
:ЗУ57	Ритуальная деятельность (код 12.1)	Образование земельного участка из земель, находящихся в государственной или муниципальной собственности	2161
:ЗУ58	Обеспечение внутреннего правопорядка (код 8.3)	Образование земельного участка из земель, находящихся в государственной или муниципальной собственности	5876
:ЗУ59	Использование лесов (код 10.0)	Образование земельного участка из земель, находящихся в государственной или муниципальной собственности	14706
:ЗУ60	Бытовое обслуживание (код 3.3), Амбулаторно-поликлиническое обслуживание (код 3.4.1)	Образование земельного участка из земель, находящихся в государственной или муниципальной собственности	1791
:ЗУ61	Для индивидуального жилищного строительства (код 2.1)	Образование земельного участка из земель, находящихся в государственной или муниципальной собственности	2022
:ЗУ62	Для индивидуального жилищного строительства (код 2.1)	Перераспределение ЗУ с КН 74:25:0100103:412 и земель, находящихся в государственной или муниципальной собственности	2084
:ЗУ63	Для индивидуального жилищного строительства (код 2.1)	Образование земельного участка из земель, находящихся в государственной или муниципальной собственности	1167

:ЗУ64	Для индивидуального жилищного строительства (код 2.1)	Образование земельного участка из земель, находящихся в государственной или муниципальной собственности	1524
:ЗУ65	Для индивидуального жилищного строительства (код 2.1)	Перераспределение ЗУ с КН 74:25:0100103:27 и земель, находящихся в государственной или муниципальной собственности	1857
:ЗУ66	Для индивидуального жилищного строительства (код 2.1)	Образование земельного участка из земель, находящихся в государственной или муниципальной собственности	1771
:ЗУ67	Для индивидуального жилищного строительства (код 2.1)	Образование земельного участка из земель, находящихся в государственной или муниципальной собственности	1779
:ЗУ68	Для индивидуального жилищного строительства (код 2.1)	Образование земельного участка из земель, находящихся в государственной или муниципальной собственности	1598
:ЗУ69	Для индивидуального жилищного строительства (код 2.1)	Образование земельного участка из земель, находящихся в государственной или муниципальной собственности	3001
:ЗУ70	Для индивидуального жилищного строительства (код 2.1)	Перераспределение ЗУ с КН 74:25:0100103:95 и земель, находящихся в государственной или муниципальной собственности	2538
:ЗУ71	Для индивидуального жилищного строительства (код 2.1)	Образование земельного участка из земель, находящихся в государственной или муниципальной собственности	1440
:ЗУ72	Для индивидуального жилищного строительства (код 2.1)	Образование земельного участка из земель, находящихся в государственной или муниципальной собственности	1104
:ЗУ73	Для индивидуального жилищного строительства (код 2.1)	Образование земельного участка из земель, находящихся в государственной или муниципальной собственности	1000
:ЗУ74	Для индивидуального жилищного строительства (код 2.1)	Образование земельного участка из земель, находящихся в государственной или муниципальной собственности	1000

:3У75	Для индивидуального жилищного строительства (код 2.1)	Образование земельного участка из земель, находящихся в государственной или муниципальной собственности	1025
:3У76	Для индивидуального жилищного строительства (код 2.1)	Образование земельного участка из земель, находящихся в государственной или муниципальной собственности	1028
:3У77	Для индивидуального жилищного строительства (код 2.1)	Образование земельного участка из земель, находящихся в государственной или муниципальной собственности	1115
:3У78	Для индивидуального жилищного строительства (код 2.1)	Образование земельного участка из земель, находящихся в государственной или муниципальной собственности	1274
:3У79	Для индивидуального жилищного строительства (код 2.1)	Образование земельного участка из земель, находящихся в государственной или муниципальной собственности	1335
:3У80	Для индивидуального жилищного строительства (код 2.1)	Образование земельного участка из земель, находящихся в государственной или муниципальной собственности	1836
:3У81	Предоставление коммунальных услуг (код 3.1.1)	Образование земельного участка из земель, находящихся в государственной или муниципальной собственности	384
:3У82	Для индивидуального жилищного строительства (код 2.1)	Образование земельного участка из земель, находящихся в государственной или муниципальной собственности	1000
:3У83	Для индивидуального жилищного строительства (код 2.1)	Образование земельного участка из земель, находящихся в государственной или муниципальной собственности	1000
:3У84	Для индивидуального жилищного строительства (код 2.1)	Образование земельного участка из земель, находящихся в государственной или муниципальной собственности	1000
:3У85	Для индивидуального жилищного строительства (код 2.1)	Образование земельного участка из земель, находящихся в государственной или муниципальной собственности	1000

:3У86	Для индивидуального жилищного строительства (код 2.1)	Образование земельного участка из земель, находящихся в государственной или муниципальной собственности	1000
:3У87	Для индивидуального жилищного строительства (код 2.1)	Образование земельного участка из земель, находящихся в государственной или муниципальной собственности	1000
:3У88	Для индивидуального жилищного строительства (код 2.1)	Образование земельного участка из земель, находящихся в государственной или муниципальной собственности	1295
:3У89	Для индивидуального жилищного строительства (код 2.1)	Образование земельного участка из земель, находящихся в государственной или муниципальной собственности	1192
:3У90	Для индивидуального жилищного строительства (код 2.1)	Образование земельного участка из земель, находящихся в государственной или муниципальной собственности	1000
:3У91	Для индивидуального жилищного строительства (код 2.1)	Образование земельного участка из земель, находящихся в государственной или муниципальной собственности	1044
:3У92	Для индивидуального жилищного строительства (код 2.1)	Образование земельного участка из земель, находящихся в государственной или муниципальной собственности	1002
:3У93	Для индивидуального жилищного строительства (код 2.1)	Образование земельного участка из земель, находящихся в государственной или муниципальной собственности	1478
:3У94	Для индивидуального жилищного строительства (код 2.1)	Образование земельного участка из земель, находящихся в государственной или муниципальной собственности	1000
:3У95	Площадки для занятий спортом (5.1.3)	Образование земельного участка из земель, находящихся в государственной или муниципальной собственности	2570
:3У96	Дошкольное, начальное и среднее общее образование (код 3.5.1)	Образование земельного участка из земель, находящихся в государственной или муниципальной собственности	4530

:ЗУ97	Для индивидуального жилищного строительства (код 2.1)	Образование земельного участка из земель, находящихся в государственной или муниципальной собственности	1778
:ЗУ98	Для индивидуального жилищного строительства (код 2.1)	Образование земельного участка из земель, находящихся в государственной или муниципальной собственности	1620
:ЗУ99	Для индивидуального жилищного строительства (код 2.1)	Образование земельного участка из земель, находящихся в государственной или муниципальной собственности	941
:ЗУ100	Для индивидуального жилищного строительства (код 2.1)	Перераспределение ЗУ с КН 74:25:0100103:62 и земель, находящихся в государственной или муниципальной собственности	3669
:ЗУ101	Для индивидуального жилищного строительства (код 2.1)	Образование земельного участка из земель, находящихся в государственной или муниципальной собственности	2494
:ЗУ102	Для индивидуального жилищного строительства (код 2.1) (состоит из 2-х контуров)	Перераспределение ЗУ с КН 74:25:0100103:19 и земель, находящихся в государственной или муниципальной собственности	2283
:ЗУ103	Для индивидуального жилищного строительства (код 2.1)	Образование земельного участка из земель, находящихся в государственной или муниципальной собственности	1913
:ЗУ104	Для индивидуального жилищного строительства (код 2.1)	Образование земельного участка из земель, находящихся в государственной или муниципальной собственности	1203
:ЗУ105	Для индивидуального жилищного строительства (код 2.1)	Образование земельного участка из земель, находящихся в государственной или муниципальной собственности	1208
:ЗУ106	Для индивидуального жилищного строительства (код 2.1)	Образование земельного участка из земель, находящихся в государственной или муниципальной собственности	1000
:ЗУ107	Для индивидуального жилищного строительства (код 2.1)	Образование земельного участка из земель, находящихся в государственной или муниципальной собственности	1000

:ЗУ108	Для индивидуального жилищного строительства (код 2.1)	Образование земельного участка из земель, находящихся в государственной или муниципальной собственности	1000
:ЗУ109	Для индивидуального жилищного строительства (код 2.1)	Образование земельного участка из земель, находящихся в государственной или муниципальной собственности	1000
:ЗУ110	Для индивидуального жилищного строительства (код 2.1)	Образование земельного участка из земель, находящихся в государственной или муниципальной собственности	1000
:ЗУ111	Для индивидуального жилищного строительства (код 2.1)	Образование земельного участка из земель, находящихся в государственной или муниципальной собственности	1000
:ЗУ112	Объекты культурно-досуговой деятельности (3.6.1)	Образование земельного участка из земель, находящихся в государственной или муниципальной собственности	2805
:ЗУ113	Для индивидуального жилищного строительства (код 2.1)	Образование земельного участка из земель, находящихся в государственной или муниципальной собственности	1000
:ЗУ114	Для индивидуального жилищного строительства (код 2.1)	Образование земельного участка из земель, находящихся в государственной или муниципальной собственности	1000
:ЗУ115	Для индивидуального жилищного строительства (код 2.1)	Образование земельного участка из земель, находящихся в государственной или муниципальной собственности	1000
:ЗУ116	Для индивидуального жилищного строительства (код 2.1)	Образование земельного участка из земель, находящихся в государственной или муниципальной собственности	1000
:ЗУ117	Для индивидуального жилищного строительства (код 2.1)	Образование земельного участка из земель, находящихся в государственной или муниципальной собственности	1000
:ЗУ118	Для индивидуального жилищного строительства (код 2.1)	Образование земельного участка из земель, находящихся в государственной или муниципальной собственности	1000

:ЗУ152	Для индивидуального жилищного строительства (код 2.1)	Образование земельного участка из земель, находящихся в государственной или муниципальной собственности	1000
:ЗУ153	Магазины (код 4.4)	Образование земельного участка из земель, находящихся в государственной или муниципальной собственности	1735
:ЗУ154	Земельные участки (территории) общего пользования, улично-дорожная сеть (код 12.0.1)	Образование земельного участка из земель, находящихся в государственной или муниципальной собственности	11245
:ЗУ155	Земельные участки (территории) общего пользования, улично-дорожная сеть (код 12.0.1)	Образование земельного участка из земель, находящихся в государственной или муниципальной собственности	21036
:ЗУ156	Земельные участки (территории) общего пользования, улично-дорожная сеть (код 12.0.1)	Образование земельного участка из земель, находящихся в государственной или муниципальной собственности	10343
:ЗУ157	Земельные участки (территории) общего пользования, улично-дорожная сеть (код 12.0.1)	Образование земельного участка из земель, находящихся в государственной или муниципальной собственности	4297
:ЗУ158	Земельные участки (территории) общего пользования, улично-дорожная сеть (код 12.0.1)	Образование земельного участка из земель, находящихся в государственной или муниципальной собственности	3285
:ЗУ159	Земельные участки (территории) общего пользования, улично-дорожная сеть (код 12.0.1)	Образование земельного участка из земель, находящихся в государственной или муниципальной собственности	17336
:ЗУ160	Земельные участки (территории) общего пользования, улично-дорожная сеть (код 12.0.1)	Образование земельного участка из земель, находящихся в государственной или муниципальной собственности	3194
:ЗУ161	Земельные участки (территории) общего пользования, улично-дорожная сеть (код 12.0.1)	Образование земельного участка из земель, находящихся в государственной или муниципальной собственности	207
:ЗУ162	Земельные участки (территории) общего пользования, благоустройство территории (код 12.0.2)	Образование земельного участка из земель, находящихся в государственной или муниципальной собственности	5284

:ЗУ163	Земельные участки (территории) общего пользования, благоустройство территории (код 12.0.2)	Образование земельного участка из земель, находящихся в государственной или муниципальной собственности	24775
--------	--	---	-------

2. Перечень и сведения о площади образуемых земельных участков, которые будут отнесены к территориям общего пользования или имуществу общего пользования, в том числе в отношении которых предполагаются резервирование и (или) изъятие для государственных или муниципальных нужд

Доступ к земельным участкам, находящихся в границах данного проекта межевания, осуществляется через территории общего пользования.

Перечень и сведения о площади образуемых земельных участков, которые будут отнесены к территориям общего пользования представлены в таблице № 2.

Таблица № 2

Условный номер образуемого ЗУ	Вид разрешенного использования	Площадь участка, м²
1	2	4
:ЗУ46	Земельные участки (территории) общего пользования, благоустройство территории (код 12.0.2)	1918
:ЗУ154	Земельные участки (территории) общего пользования, улично-дорожная сеть (код 12.0.1)	11245
:ЗУ155	Земельные участки (территории) общего пользования, улично-дорожная сеть (код 12.0.1)	21036
:ЗУ156	Земельные участки (территории) общего пользования, улично-дорожная сеть (код 12.0.1)	10343
:ЗУ157	Земельные участки (территории) общего пользования, улично-дорожная сеть (код 12.0.1)	4297
:ЗУ158	Земельные участки (территории) общего пользования, улично-дорожная сеть (код 12.0.1)	3285
:ЗУ159	Земельные участки (территории) общего пользования, улично-дорожная сеть (код 12.0.1)	17336
:ЗУ160	Земельные участки (территории) общего пользования, улично-дорожная сеть (код 12.0.1)	3194
:ЗУ161	Земельные участки (территории) общего пользования, улично-дорожная сеть (код 12.0.1)	207
:ЗУ162	Земельные участки (территории) общего пользования, благоустройство территории (код 12.0.2)	5284
:ЗУ163	Земельные участки (территории) общего пользования, благоустройство территории (код 12.0.2)	24775

3. Вид разрешенного использования образуемых земельных участков в соответствии с проектом планировки территории

Виды разрешённого использования образуемых земельных участков в соответствии с проектом планировки территории указаны в пунктах 1, 2.

Виды разрешенного использования образуемых земельных участков приняты в соответствии с классификатором видов разрешенного использования земельных участков, утвержденным приказом Федеральной службы государственной регистрации, кадастра и картографии от 10 ноября 2020 г. N П/0412 "Об утверждении классификатора видов разрешенного использования земельных участков".

4. Сведения о границах территории, в отношении которой утвержден проект межевания, содержащие перечень координат характерных точек этих границ в системе координат, используемой для ведения Единого государственного реестра недвижимости

Таблица № 3

Перечень координат характерных точек границ территории, в отношении которой утвержден проект межевания территории

№ точки	X	Y
1	608998.09	2190959.27
2	608978.87	2190962.80
3	608973.73	2190973.81
4	608968.10	2191022.29
5	608965.52	2191059.29
6	608954.75	2191091.62
7	608942.81	2191103.32
8	608906.14	2191083.29
9	608911.06	2191066.43
10	608904.97	2191040.66
11	608893.73	2191018.18
12	608890.22	2190998.98
13	608895.13	2190987.04
14	608915.51	2190977.20
15	608886.94	2190935.27
16	608843.14	2190983.05
17	608815.73	2191041.14
18	608760.10	2190988.38
19	608757.25	2190968.05
20	608778.94	2190946.64
21	608648.89	2190772.34
22	608733.07	2190648.90
23	608779.03	2190586.99

24	608813.75	2190547.51
25	608901.18	2190443.32
26	608936.98	2190404.35
27	608903.53	2190374.32
28	608992.26	2190276.38
29	608991.05	2190302.29
30	609014.24	2190320.80
31	609029.00	2190321.97
32	609059.45	2190303.23
33	609059.45	2190303.23
34	609071.15	2190307.45
35	609099.04	2190325.25
36	609120.11	2190332.74
37	609141.65	2190330.17
38	609167.71	2190351.31
39	609169.82	2190364.19
40	609177.79	2190369.34
41	609195.12	2190391.57
42	609270.56	2190503.24
43	609246.99	2190884.22
44	609252.39	2190937.06
45	609244.96	2190972.11
46	609238.59	2190977.42
47	609235.40	2191008.76
48	609233.28	2191040.09
49	609248.15	2191188.78

50	609256.38	2191271.05
51	609175.39	2191301.36
52	609186.94	2191350.65
53	609139.39	2191376.10
54	609058.21	2191327.65
55	609052.41	2191311.95
56	609039.77	2191312.72
57	609034.85	2191308.26
58	609026.89	2191311.31
59	609021.74	2191333.79
60	609012.61	2191344.10
61	609000.89	2191341.29
62	608988.47	2191317.16

63	608965.06	2191284.14
64	608963.42	2191269.85
65	608970.22	2191250.18
66	608980.52	2191244.32
67	609006.28	2191248.07
68	609020.80	2191245.02
69	609029.00	2191231.45
70	609038.36	2191194.67
71	609045.62	2191105.43
72	609036.02	2191044.07
73	609019.40	2191002.61
1	608998.09	2190959.27

5. Ведомость координат поворотных точек образуемых земельных участков

Таблица № 4

№ точки	X	Y
:3У1		
1	609241.19	2190459.76
2	609270.56	2190503.24
3	609269.88	2190514.24
4	609237.94	2190512.26
1	609241.19	2190459.76
:3У2		
1	609269.88	2190514.24
2	609267.95	2190545.43
3	609236.01	2190543.45
4	609237.94	2190512.26
1	609269.88	2190514.24
:3У3		
1	609267.95	2190545.43
2	609266.02	2190576.62
3	609234.08	2190574.64
4	609236.01	2190543.45
1	609267.95	2190545.43
:3У4		
1	609266.02	2190576.62
2	609264.09	2190607.81
3	609232.15	2190605.83
4	609234.08	2190574.64
1	609266.02	2190576.62
:3У5		
1	609264.09	2190607.81
2	609262.16	2190639.00
3	609230.22	2190637.02
4	609232.15	2190605.83
1	609264.09	2190607.81

:3У6		
1	609262.16	2190639.00
2	609260.23	2190670.19
3	609228.29	2190668.21
4	609230.22	2190637.02
1	609262.16	2190639.00
:3У7		
1	609260.23	2190670.19
2	609258.30	2190701.38
3	609226.36	2190699.40
4	609228.29	2190668.21
1	609260.23	2190670.19
:3У8		
1	609258.30	2190701.38
2	609256.37	2190732.57
3	609224.43	2190730.59
4	609226.36	2190699.40
1	609258.30	2190701.38
:3У9		
1	609256.37	2190732.57
2	609254.44	2190763.76
3	609222.50	2190761.78
4	609224.43	2190730.59
1	609256.37	2190732.57
:3У10		
1	609253.52	2190778.73
2	609251.59	2190809.92
3	609219.65	2190807.94
4	609221.58	2190776.75
1	609253.52	2190778.73
:3У11		
1	609251.59	2190809.92

2	609249.66	2190841.11
3	609217.72	2190839.13
4	609219.65	2190807.94
1	609251.59	2190809.92
:3Y12		
1	609249.66	2190841.11
2	609247.73	2190872.30
3	609215.79	2190870.32
4	609217.72	2190839.13
1	609249.66	2190841.11
:3Y13		
1	609247.73	2190872.30
2	609246.99	2190884.22
3	609248.98	2190903.69
4	609213.86	2190901.52
5	609215.79	2190870.32
1	609247.73	2190872.30
:3Y14		
1	609248.98	2190903.69
2	609252.20	2190935.20
3	609211.93	2190932.71
4	609213.86	2190901.52
1	609248.98	2190903.69
:3Y15		
1	609252.20	2190935.20
2	609252.39	2190937.06
3	609246.23	2190966.14
4	609210.00	2190963.90
5	609211.93	2190932.71
1	609252.20	2190935.20
:3Y16		
1	609246.23	2190966.14
2	609244.96	2190972.11
3	609238.59	2190977.42
4	609235.88	2191004.00
5	609207.63	2191002.25
6	609209.07	2190978.87
7	609210.00	2190963.90
1	609246.23	2190966.14
:3Y17		
1	609193.50	2190469.44
2	609226.86	2190448.57
3	609223.90	2190496.37
4	609191.96	2190494.39
1	609193.50	2190469.44
:3Y18		
1	609191.96	2190494.39
2	609223.90	2190496.37
3	609221.97	2190527.55
4	609190.03	2190525.58
1	609191.96	2190494.39
:3Y19		

1	609193.50	2190469.44
2	609191.96	2190494.39
3	609190.03	2190525.58
4	609158.44	2190523.62
5	609165.50	2190496.62
6	609180.33	2190477.69
1	609193.50	2190469.44
:3Y20		
1	609221.04	2190542.52
2	609219.11	2190573.71
3	609187.17	2190571.74
4	609189.10	2190540.55
1	609221.04	2190542.52
:3Y21		
1	609219.11	2190573.71
2	609217.18	2190604.90
3	609185.24	2190602.93
4	609187.17	2190571.74
1	609219.11	2190573.71
:3Y22		
1	609217.18	2190604.90
2	609215.25	2190636.09
3	609183.31	2190634.12
4	609185.24	2190602.93
1	609217.18	2190604.90
:3Y23		
1	609215.25	2190636.09
2	609213.32	2190667.28
3	609181.38	2190665.31
4	609183.31	2190634.12
1	609215.25	2190636.09
:3Y24		
1	609213.32	2190667.28
2	609211.39	2190698.48
3	609179.45	2190696.50
4	609181.38	2190665.31
1	609213.32	2190667.28
:3Y25		
1	609211.39	2190698.48
2	609209.46	2190729.67
3	609177.52	2190727.69
4	609179.45	2190696.50
1	609211.39	2190698.48
:3Y26		
1	609209.46	2190729.67
2	609207.53	2190760.86
3	609175.59	2190758.88
4	609177.52	2190727.69
1	609209.46	2190729.67
:3Y27		
1	609189.10	2190540.55
2	609187.17	2190571.74

3	609155.23	2190569.76
4	609157.16	2190538.57
1	609189.10	2190540.55
:3Y28		
1	609187.17	2190571.74
2	609185.24	2190602.93
3	609153.30	2190600.95
4	609155.23	2190569.76
1	609187.17	2190571.74
:3Y29		
1	609185.24	2190602.93
2	609183.31	2190634.12
3	609151.37	2190632.14
4	609153.30	2190600.95
1	609185.24	2190602.93
:3Y30		
1	609183.31	2190634.12
2	609181.38	2190665.31
3	609149.44	2190663.33
4	609151.37	2190632.14
1	609183.31	2190634.12
:3Y31		
1	609181.38	2190665.31
2	609179.45	2190696.50
3	609147.51	2190694.52
4	609149.44	2190663.33
1	609181.38	2190665.31
:3Y32		
1	609179.45	2190696.50
2	609177.52	2190727.69
3	609145.58	2190725.71
4	609147.51	2190694.52
1	609179.45	2190696.50
:3Y33		
1	609177.52	2190727.69
2	609175.59	2190758.88
3	609143.65	2190756.90
4	609145.58	2190725.71
1	609177.52	2190727.69
:3Y34		
1	609206.61	2190775.83
2	609204.68	2190807.02
3	609172.74	2190805.04
4	609174.67	2190773.85
1	609206.61	2190775.83
:3Y35		
1	609204.68	2190807.02
2	609202.75	2190838.21
3	609170.81	2190836.23
4	609172.74	2190805.04
1	609204.68	2190807.02
:3Y36		

1	609202.75	2190838.21
2	609200.82	2190869.40
3	609168.88	2190867.42
4	609170.81	2190836.23
1	609202.75	2190838.21
:3Y37		
1	609200.82	2190869.40
2	609198.89	2190900.59
3	609166.95	2190898.61
4	609168.88	2190867.42
1	609200.82	2190869.40
:3Y38		
1	609198.89	2190900.59
2	609196.96	2190931.78
3	609165.02	2190929.80
4	609166.95	2190898.61
1	609198.89	2190900.59
:3Y39		
1	609196.96	2190931.78
2	609195.03	2190962.97
3	609163.09	2190960.99
4	609165.02	2190929.80
1	609196.96	2190931.78
:3Y40		
1	609174.67	2190773.85
2	609172.74	2190805.04
3	609140.80	2190803.07
4	609142.73	2190771.88
1	609174.67	2190773.85
:3Y41		
1	609172.74	2190805.04
2	609170.81	2190836.23
3	609138.87	2190834.26
4	609140.80	2190803.07
1	609172.74	2190805.04
:3Y42		
1	609170.81	2190836.23
2	609168.88	2190867.42
3	609136.94	2190865.45
4	609138.87	2190834.26
1	609170.81	2190836.23
:3Y43		
1	609168.88	2190867.42
2	609166.95	2190898.61
3	609135.01	2190896.64
4	609136.94	2190865.45
1	609168.88	2190867.42
:3Y44		
1	609166.95	2190898.61
2	609165.02	2190929.80
3	609133.08	2190927.83
4	609135.01	2190896.64

1	609166.95	2190898.61
:3Y45		
1	609165.02	2190929.80
2	609163.09	2190960.99
3	609131.15	2190959.02
4	609133.08	2190927.83
1	609165.02	2190929.80
:3Y46		
1	609209.07	2190978.87
2	609207.63	2191002.25
3	609172.21	2191000.06
4	609139.66	2191011.92
5	609135.35	2190974.31
1	609209.07	2190978.87
:3Y47		
1	609142.53	2191036.97
2	609139.66	2191011.92
3	609172.21	2191000.06
4	609207.63	2191002.25
5	609235.88	2191004.00
6	609235.40	2191008.76
7	609233.28	2191040.09
8	609174.10	2191036.04
1	609142.53	2191036.97
:3Y48		
1	609144.48	2191053.95
2	609152.59	2191054.22
3	609229.14	2191056.81
4	609234.97	2191057.01
5	609238.26	2191089.86
6	609230.23	2191089.59
7	609153.99	2191086.98
8	609148.25	2191086.78
1	609144.48	2191053.95
:3Y49		
1	609155.90	2191121.54
2	609152.24	2191121.63
3	609148.25	2191086.78
4	609153.99	2191086.98
5	609230.23	2191089.59
6	609238.26	2191089.86
7	609241.22	2191119.50
8	609238.18	2191119.57
1	609155.90	2191121.54
:3Y50		
1	609152.24	2191121.63
2	609155.90	2191121.54
3	609238.18	2191119.57
4	609241.22	2191119.50
5	609244.38	2191151.04
6	609226.60	2191151.20
7	609157.32	2191151.82

8	609155.53	2191151.84
1	609152.24	2191121.63
:3Y51		
1	609155.53	2191151.84
2	609157.32	2191151.82
3	609226.60	2191151.20
4	609244.38	2191151.04
5	609247.05	2191177.77
6	609208.41	2191181.82
7	609158.86	2191182.62
1	609155.53	2191151.84
:3Y52		
1	609247.05	2191177.77
2	609248.15	2191188.78
3	609248.95	2191196.78
4	609164.03	2191211.75
5	609158.86	2191182.62
6	609208.41	2191181.82
1	609247.05	2191177.77
:3Y53		
1	609248.95	2191196.78
2	609251.92	2191226.51
3	609169.30	2191241.37
4	609164.03	2191211.75
1	609248.95	2191196.78
:3Y54		
1	609251.92	2191226.51
2	609254.95	2191256.72
3	609174.56	2191271.00
4	609169.30	2191241.37
1	609251.92	2191226.51
:3Y55		
1	609254.95	2191256.72
2	609256.38	2191271.05
3	609179.66	2191299.76
4	609174.56	2191271.00
1	609254.95	2191256.72
:3Y56		
1	609345.13	2191026.09
2	609364.60	2191044.62
3	609360.77	2191057.97
4	609278.14	2191034.21
5	609284.33	2191008.60
1	609345.13	2191026.09
:3Y57		
1	609278.14	2191034.21
2	609360.77	2191057.97
3	609356.55	2191072.62
4	609278.14	2191072.62
1	609278.14	2191034.21
:3Y58		
1	609154.73	2190391.57

2	609195.12	2190391.56
3	609231.62	2190445.59
4	609226.86	2190448.57
5	609193.50	2190469.44
6	609180.33	2190477.68
7	609165.50	2190496.62
8	609158.44	2190523.62
9	609146.73	2190520.88
1	609154.73	2190391.57
:3Y59		
1	609154.73	2190391.57
2	609146.73	2190520.88
3	609108.55	2190511.92
4	609034.31	2190511.92
5	609033.17	2190456.88
6	609024.32	2190414.15
7	609024.88	2190391.57
1	609154.73	2190391.57
:3Y60		
1	609089.20	2190762.56
2	609122.21	2190779.66
3	609118.98	2190831.84
4	609093.61	2190818.70
5	609085.76	2190818.22
1	609089.20	2190762.56
:3Y61		
1	609109.75	2190877.28
2	609105.71	2190877.10
3	609101.51	2190876.77
4	609081.57	2190874.06
5	609077.06	2190873.69
6	609068.44	2190872.63
7	609061.95	2190871.67
8	609053.99	2190870.37
9	609059.28	2190836.83
10	609118.08	2190846.37
11	609116.15	2190877.62
1	609109.75	2190877.28
:3Y62		
1	609061.95	2190871.67
2	609068.44	2190872.63
3	609077.06	2190873.69
4	609081.57	2190874.06
5	609101.51	2190876.77
6	609105.71	2190877.10
7	609109.75	2190877.28
8	609116.15	2190877.62
9	609113.85	2190914.72
10	609108.36	2190914.52
11	609099.76	2190914.21
12	609092.41	2190914.36
13	609083.01	2190914.44

14	609076.08	2190914.56
15	609062.28	2190913.98
1	609061.95	2190871.67
:3Y63		
1	609112.50	2190936.57
2	609078.77	2190937.65
3	609062.47	2190938.08
4	609062.28	2190913.98
5	609076.08	2190914.56
6	609083.01	2190914.44
7	609092.41	2190914.36
8	609099.76	2190914.21
9	609108.36	2190914.52
10	609113.85	2190914.72
1	609112.50	2190936.57
:3Y64		
1	609077.06	2190994.69
2	609062.57	2190995.90
3	609062.14	2190993.39
4	609043.21	2190951.47
5	609043.21	2190938.08
6	609062.47	2190938.08
7	609078.77	2190937.65
8	609079.05	2190948.30
9	609076.95	2190952.45
10	609076.85	2190988.22
1	609077.06	2190994.69
:3Y65		
1	609112.16	2190942.06
2	609111.94	2190945.70
3	609117.18	2190991.42
4	609113.52	2190991.72
5	609077.06	2190994.69
6	609076.85	2190988.22
7	609076.95	2190952.45
8	609079.05	2190948.30
9	609082.95	2190945.12
10	609087.23	2190943.72
11	609106.88	2190941.73
1	609112.16	2190942.06
:3Y66		
1	609113.52	2190991.72
2	609117.18	2190991.42
3	609121.02	2191024.89
4	609067.92	2191027.56
5	609062.57	2190995.90
6	609077.06	2190994.69
1	609113.52	2190991.72
:3Y67		
1	609121.02	2191024.89
2	609124.80	2191057.90
3	609073.06	2191062.26

4	609073.24	2191058.97
5	609067.92	2191027.56
1	609121.02	2191024.89
:3Y68		
1	609124.80	2191057.90
2	609128.15	2191087.08
3	609071.43	2191091.87
4	609073.06	2191062.26
1	609124.80	2191057.90
:3Y69		
1	609128.15	2191087.08
2	609132.64	2191126.24
3	609133.88	2191137.72
4	609131.41	2191137.79
5	609068.81	2191139.58
6	609071.43	2191091.87
1	609128.15	2191087.08
:3Y70		
1	609131.41	2191137.79
2	609133.88	2191137.72
3	609135.71	2191154.61
4	609133.70	2191154.40
5	609130.03	2191154.01
6	609117.21	2191153.61
7	609108.35	2191153.04
8	609102.08	2191153.48
9	609100.75	2191159.27
10	609099.56	2191173.78
11	609098.51	2191188.20
12	609098.18	2191191.12
13	609084.11	2191190.35
14	609075.68	2191188.96
15	609061.75	2191184.19
16	609051.29	2191176.04
17	609068.81	2191139.58
1	609131.41	2191137.79
:3Y71		
1	609133.70	2191154.40
2	609135.71	2191154.61
3	609139.05	2191185.45
4	609140.23	2191192.10
5	609098.18	2191191.12
6	609098.51	2191188.20
7	609099.56	2191173.78
8	609100.75	2191159.27
9	609102.08	2191153.48
10	609108.35	2191153.04
11	609117.21	2191153.61
12	609130.03	2191154.01
1	609133.70	2191154.40
:3Y72		
1	609114.19	2191228.47

2	609107.59	2191191.34
3	609140.23	2191192.10
4	609145.70	2191222.87
1	609114.19	2191228.47
:3Y73		
1	609145.70	2191222.87
2	609151.16	2191253.64
3	609119.65	2191259.23
4	609114.19	2191228.47
1	609145.70	2191222.87
:3Y74		
1	609151.16	2191253.64
2	609156.63	2191284.41
3	609125.12	2191290.00
4	609119.65	2191259.23
1	609151.16	2191253.64
:3Y75		
1	609139.01	2191337.12
2	609128.76	2191304.59
3	609160.54	2191298.95
4	609169.53	2191327.51
1	609139.01	2191337.12
:3Y76		
1	609139.01	2191337.12
2	609169.53	2191327.51
3	609178.27	2191355.29
4	609149.56	2191370.65
1	609139.01	2191337.12
:3Y77		
1	609093.96	2191200.32
2	609099.42	2191231.09
3	609061.46	2191237.83
4	609061.63	2191206.06
1	609093.96	2191200.32
:3Y78		
1	609104.88	2191261.86
2	609065.35	2191268.88
3	609061.34	2191259.47
4	609061.46	2191237.83
5	609099.42	2191231.09
1	609104.88	2191261.86
:3Y79		
1	609104.88	2191261.86
2	609110.35	2191292.63
3	609058.06	2191301.91
4	609070.22	2191280.32
5	609065.35	2191268.88
1	609104.88	2191261.86
:3Y80		
1	609086.15	2191344.32
2	609081.57	2191318.56
3	609080.61	2191313.14

4	609113.87	2191307.23
5	609134.66	2191373.28
1	609086.15	2191344.32
:3Y81		
1	609056.50	2191323.01
2	609081.57	2191318.56
3	609086.15	2191344.32
4	609058.21	2191327.65
1	609056.50	2191323.01
:3Y82		
1	609007.33	2190526.63
2	609021.06	2190544.10
3	609021.06	2190566.78
4	608992.87	2190566.48
5	608993.30	2190526.48
1	609007.33	2190526.63
:3Y83		
1	608993.30	2190526.48
2	608992.87	2190566.48
3	608967.87	2190566.21
4	608968.30	2190526.21
1	608993.30	2190526.48
:3Y84		
1	608968.30	2190526.21
2	608967.87	2190566.21
3	608942.88	2190565.94
4	608943.31	2190525.95
1	608968.30	2190526.21
:3Y85		
1	608943.31	2190525.95
2	608942.88	2190565.94
3	608917.88	2190565.68
4	608918.31	2190525.68
1	608943.31	2190525.95
:3Y86		
1	608918.31	2190525.68
2	608917.88	2190565.68
3	608892.88	2190565.41
4	608893.31	2190525.41
1	608918.31	2190525.68
:3Y87		
1	608893.31	2190525.41
2	608892.88	2190565.41
3	608867.88	2190565.14
4	608868.31	2190525.14
1	608893.31	2190525.41
:3Y88		
1	608868.31	2190525.14
2	608867.88	2190565.14
3	608823.93	2190564.67
4	608821.62	2190561.26
5	608852.22	2190524.97

1	608868.31	2190525.14
:3Y89		
1	609021.06	2190611.71
2	608986.73	2190611.34
3	608987.11	2190576.42
4	609021.06	2190576.78
1	609021.06	2190611.71
:3Y90		
1	608986.73	2190611.34
2	609021.06	2190611.71
3	609021.06	2190621.39
4	609033.11	2190637.98
5	608986.45	2190637.48
1	608986.73	2190611.34
:3Y91		
1	608986.45	2190637.48
2	609033.11	2190637.98
3	609035.29	2190640.99
4	609036.77	2190648.30
5	609035.05	2190656.70
6	609031.78	2190662.68
7	608984.29	2190654.10
8	608986.43	2190639.88
1	608986.45	2190637.48
:3Y92		
1	608984.29	2190654.10
2	609031.78	2190662.68
3	609023.28	2190678.23
4	609023.28	2190684.01
5	608980.95	2190676.36
1	608984.29	2190654.10
:3Y93		
1	608915.93	2190604.70
2	608915.78	2190609.63
3	608871.57	2190609.16
4	608871.93	2190575.18
5	608914.37	2190575.64
1	608915.93	2190604.70
:3Y94		
1	608871.93	2190575.18
2	608871.57	2190609.16
3	608853.88	2190608.97
4	608830.74	2190574.75
1	608871.93	2190575.18
:3Y95		
1	608853.88	2190608.97
2	608871.57	2190609.16
3	608915.78	2190609.63
4	608915.73	2190611.19
5	608916.92	2190624.86
6	608917.30	2190625.50
7	608907.81	2190688.73

1	608853.88	2190608.97
:3Y96		
1	608976.48	2190634.38
2	608976.43	2190639.08
3	608965.85	2190709.63
4	608917.00	2190702.33
5	608907.81	2190688.73
6	608917.30	2190625.50
1	608976.48	2190634.38
:3Y97		
1	608969.83	2190826.21
2	609005.78	2190829.99
3	609021.17	2190839.23
4	609022.95	2190841.04
5	609012.16	2190871.31
6	608995.48	2190862.85
7	608982.88	2190861.83
8	608965.71	2190862.14
1	608969.83	2190826.21
:3Y98		
1	609000.86	2190903.04
2	608961.68	2190897.33
3	608965.71	2190862.14
4	608982.88	2190861.83
5	608995.48	2190862.85
6	609012.16	2190871.31
1	609000.86	2190903.04
:3Y99		
1	608961.68	2190897.33
2	609000.86	2190903.04
3	608995.62	2190917.76
4	608998.23	2190924.98
5	608997.66	2190924.97
6	608958.56	2190924.61
1	608961.68	2190897.33
:3Y100		
1	608938.25	2190738.31
2	608976.85	2190780.25
3	608965.81	2190812.28
4	608965.23	2190816.12
5	608962.29	2190815.66
6	608911.41	2190807.72
7	608890.64	2190804.48
1	608938.25	2190738.31
:3Y101		
1	608964.60	2190820.39
2	608956.67	2190873.23
3	608911.64	2190866.58
4	608912.80	2190854.35
5	608916.60	2190814.41
6	608931.31	2190815.80
7	608958.83	2190819.60

1	608964.60	2190820.39
:3Y102		
1	608956.67	2190873.23
2	608956.04	2190888.01
3	608955.45	2190892.67
4	608955.04	2190894.86
5	608954.98	2190895.52
6	608909.30	2190891.18
7	608911.64	2190866.58
1	608956.67	2190873.23
:3Y103		
1	608890.64	2190804.48
2	608911.41	2190807.72
3	608917.15	2190808.62
4	608916.60	2190814.41
5	608912.80	2190854.35
6	608880.43	2190851.27
7	608858.47	2190849.18
1	608890.64	2190804.48
:3Y104		
1	608880.43	2190851.27
2	608912.80	2190854.35
3	608909.30	2190891.18
4	608876.93	2190888.11
1	608880.43	2190851.27
:3Y105		
1	608880.43	2190851.27
2	608876.93	2190888.11
3	608839.65	2190884.56
4	608835.28	2190881.42
5	608858.47	2190849.18
1	608880.43	2190851.27
:3Y106		
1	608910.70	2190718.37
2	608937.92	2190737.95
3	608938.25	2190738.31
4	608921.13	2190762.09
5	608893.53	2190742.24
1	608910.70	2190718.37
:3Y107		
1	608921.13	2190762.09
2	608903.96	2190785.96
3	608876.36	2190766.10
4	608893.53	2190742.23
1	608921.13	2190762.09
:3Y108		
1	608903.96	2190785.96
2	608886.79	2190809.82
3	608859.19	2190789.96
4	608876.36	2190766.10
1	608903.96	2190785.96
:3Y109		

1	608886.79	2190809.82
2	608869.62	2190833.69
3	608842.02	2190813.83
4	608859.19	2190789.96
1	608886.79	2190809.82
:3Y110		
1	608869.62	2190833.69
2	608852.45	2190857.55
3	608824.85	2190837.69
4	608842.02	2190813.83
1	608869.62	2190833.69
:3Y111		
1	608852.45	2190857.55
2	608835.28	2190881.42
3	608807.68	2190861.56
4	608824.85	2190837.69
1	608852.45	2190857.55
:3Y112		
1	608826.16	2190693.76
2	608857.56	2190650.12
3	608898.14	2190710.14
4	608881.36	2190733.47
1	608826.16	2190693.76
:3Y113		
1	608881.36	2190733.47
2	608864.19	2190757.34
3	608836.59	2190737.48
4	608853.76	2190713.62
1	608881.36	2190733.47
:3Y114		
1	608864.19	2190757.34
2	608847.02	2190781.20
3	608819.42	2190761.35
4	608836.59	2190737.48
1	608864.19	2190757.34
:3Y115		
1	608847.02	2190781.20
2	608829.84	2190805.07
3	608802.25	2190785.21
4	608819.42	2190761.35
1	608847.02	2190781.20
:3Y116		
1	608829.84	2190805.07
2	608812.67	2190828.93
3	608785.08	2190809.08
4	608802.25	2190785.21
1	608829.84	2190805.07
:3Y117		
1	608812.67	2190828.93
2	608795.50	2190852.80
3	608767.90	2190832.94
4	608785.08	2190809.08

1	608812.67	2190828.93
:3Y118		
1	608853.76	2190713.62
2	608836.59	2190737.48
3	608808.99	2190717.62
4	608826.16	2190693.76
1	608853.76	2190713.62
:3Y119		
1	608836.59	2190737.48
2	608819.42	2190761.35
3	608791.82	2190741.49
4	608808.99	2190717.62
1	608836.59	2190737.48
:3Y120		
1	608819.42	2190761.35
2	608802.25	2190785.21
3	608774.65	2190765.35
4	608791.82	2190741.49
1	608819.42	2190761.35
:3Y121		
1	608802.25	2190785.21
2	608785.08	2190809.08
3	608757.48	2190789.22
4	608774.65	2190765.35
1	608802.25	2190785.21
:3Y122		
1	608785.08	2190809.08
2	608767.90	2190832.94
3	608740.31	2190813.08
4	608757.48	2190789.22
1	608785.08	2190809.08
:3Y123		
1	608833.40	2190614.37
2	608848.61	2190636.87
3	608831.16	2190661.12
4	608810.47	2190646.23
5	608824.21	2190627.13
1	608833.40	2190614.37
:3Y124		
1	608831.16	2190661.12
2	608813.98	2190685.00
3	608786.39	2190665.14
4	608803.57	2190641.26
1	608831.16	2190661.12
:3Y125		
1	608813.98	2190685.00
2	608796.81	2190708.86
3	608769.21	2190689.01
4	608786.39	2190665.14
1	608813.98	2190685.00
:3Y126		
1	608796.81	2190708.86

2	608779.64	2190732.73
3	608752.04	2190712.87
4	608769.21	2190689.01
1	608796.81	2190708.86
:3Y127		
1	608779.64	2190732.73
2	608762.47	2190756.59
3	608734.87	2190736.74
4	608752.04	2190712.87
1	608779.64	2190732.73
:3Y128		
1	608762.47	2190756.59
2	608745.30	2190780.46
3	608717.70	2190760.60
4	608734.87	2190736.74
1	608762.47	2190756.59
:3Y129		
1	608745.30	2190780.46
2	608728.13	2190804.32
3	608700.53	2190784.47
4	608717.70	2190760.60
1	608745.30	2190780.46
:3Y130		
1	608789.71	2190602.30
2	608808.02	2190576.85
3	608833.40	2190614.37
4	608824.21	2190627.13
1	608789.71	2190602.30
:3Y131		
1	608789.71	2190602.30
2	608824.21	2190627.13
3	608810.47	2190646.23
4	608803.57	2190641.26
5	608775.97	2190621.40
1	608789.71	2190602.30
:3Y132		
1	608803.57	2190641.26
2	608786.39	2190665.14
3	608758.79	2190645.28
4	608775.97	2190621.40
1	608803.57	2190641.26
:3Y133		
1	608786.39	2190665.14
2	608769.21	2190689.01
3	608741.62	2190669.15
4	608758.79	2190645.28
1	608786.39	2190665.14
:3Y134		
1	608769.21	2190689.01
2	608752.04	2190712.87
3	608724.45	2190693.01
4	608741.62	2190669.15

1	608769.21	2190689.01
:3Y135		
1	608752.04	2190712.87
2	608734.87	2190736.74
3	608707.27	2190716.88
4	608724.45	2190693.01
1	608752.04	2190712.87
:3Y136		
1	608734.87	2190736.74
2	608717.70	2190760.60
3	608690.10	2190740.74
4	608707.27	2190716.88
1	608734.87	2190736.74
:3Y137		
1	608717.70	2190760.60
2	608700.53	2190784.47
3	608672.93	2190764.61
4	608690.10	2190740.74
1	608717.70	2190760.60
:3Y138		
1	608916.12	2190906.90
2	608953.56	2190910.46
3	608949.69	2190951.15
4	608918.65	2190938.75
5	608913.15	2190938.15
1	608916.12	2190906.90
:3Y139		
1	608916.12	2190906.90
2	608913.15	2190938.15
3	608886.94	2190935.27
4	608865.93	2190916.01
5	608877.64	2190903.24
1	608916.12	2190906.90
:3Y140		
1	608842.21	2190941.89
2	608865.93	2190916.01
3	608886.94	2190935.27
4	608863.22	2190961.14
1	608842.21	2190941.89
:3Y141		
1	608842.21	2190941.89
2	608863.22	2190961.14
3	608843.14	2190983.05
4	608840.78	2190988.05
5	608818.56	2190967.69
1	608842.21	2190941.89
:3Y142		
1	608818.56	2190967.69
2	608840.78	2190988.05
3	608827.09	2191017.06
4	608797.87	2190990.26
1	608818.56	2190967.69

:3Y143		
1	608781.22	2191008.42
2	608797.87	2190990.26
3	608827.09	2191017.06
4	608815.73	2191041.14
1	608781.22	2191008.42
:3Y144		
1	608758.52	2190966.80
2	608778.94	2190946.64
3	608783.13	2190940.69
4	608804.77	2190960.53
5	608780.53	2190986.98
1	608758.52	2190966.80
:3Y145		
1	608783.13	2190940.69
2	608803.78	2190912.00
3	608828.49	2190934.66
4	608804.77	2190960.53
1	608783.13	2190940.69
:3Y146		
1	608803.78	2190912.00
2	608820.26	2190889.09
3	608850.39	2190910.77
4	608828.49	2190934.66
1	608803.78	2190912.00
:3Y147		
1	608802.94	2190876.63
2	608820.26	2190889.09
3	608783.13	2190940.69
4	608778.94	2190946.64
5	608765.51	2190928.65
1	608802.94	2190876.63
:3Y148		
1	608782.65	2190862.03
2	608802.94	2190876.63
3	608765.51	2190928.65
4	608749.84	2190907.63
1	608782.65	2190862.03
:3Y149		
1	608762.35	2190847.43
2	608782.65	2190862.03
3	608749.84	2190907.63
4	608734.16	2190886.62
1	608762.35	2190847.43
:3Y150		
1	608742.06	2190832.83
2	608762.35	2190847.43
3	608734.16	2190886.62
4	608718.48	2190865.60
1	608742.06	2190832.83
:3Y151		
1	608719.50	2190816.60

2	608742.06	2190832.83
3	608718.48	2190865.60
4	608701.05	2190842.24
1	608719.50	2190816.60
:3Y152		
1	608687.49	2190793.56
2	608719.50	2190816.60
3	608701.05	2190842.24
4	608676.31	2190809.09
1	608687.49	2190793.56
:3Y153		
1	608991.46	2190786.80
2	608979.90	2190747.27
3	609023.28	2190734.58
4	609023.28	2190746.45
5	609031.13	2190775.19
6	608997.56	2190785.01
1	608991.46	2190786.80
:3Y154		
1	609226.85	2190448.58
2	609231.62	2190445.59
3	609241.19	2190459.76
4	609222.50	2190761.78
5	609254.44	2190763.76
6	609253.52	2190778.73
7	609221.58	2190776.75
8	609209.07	2190978.87
9	609135.35	2190974.31
10	609131.15	2190959.02
11	609195.03	2190962.97
12	609206.61	2190775.83
13	609142.73	2190771.88
14	609143.65	2190756.90
15	609207.53	2190760.86
16	609221.04	2190542.52
17	609157.16	2190538.57
18	609158.44	2190523.62
19	609221.97	2190527.55
1	609226.85	2190448.58
:3Y155		
1	609118.80	2190755.37
2	609128.68	2190755.98
3	609143.65	2190756.90
4	609142.73	2190771.88
5	609131.15	2190959.02
6	609135.35	2190974.31
7	609139.66	2191011.92
8	609152.52	2191124.02
9	609158.86	2191182.62
10	609179.66	2191299.76
11	609175.39	2191301.36
12	609186.94	2191350.65

13	609178.27	2191355.29
14	609160.54	2191298.95
15	609156.63	2191284.41
16	609139.05	2191185.45
17	609132.64	2191126.24
18	609111.94	2190945.70
19	609112.16	2190942.06
20	609112.50	2190936.57
21	609122.21	2190779.66
22	609074.82	2190755.11
23	609035.91	2190734.96
24	609027.92	2190733.22
25	609023.28	2190734.58
26	608979.90	2190747.27
27	608953.59	2190754.97
28	608937.92	2190737.95
29	608910.70	2190718.37
30	608898.14	2190710.14
31	608857.56	2190650.12
32	608848.61	2190636.87
33	608808.02	2190576.85
34	608796.73	2190566.86
35	608813.75	2190547.51
36	608821.62	2190561.26
37	608823.93	2190564.67
38	608830.74	2190574.75
39	608917.00	2190702.33
40	608965.85	2190709.63
41	608975.74	2190711.11
42	609007.91	2190715.92
43	609018.93	2190714.46
44	609023.28	2190713.88
45	609029.38	2190713.08
46	609042.75	2190715.97
47	609052.06	2190720.80
1	609118.79	2190755.37
:3Y156		
1	608813.75	2190547.51
2	608878.99	2190469.77
3	608927.86	2190510.79
4	608995.44	2190511.50
5	609034.31	2190511.92
6	609108.55	2190511.92
7	609158.44	2190523.62
8	609157.16	2190538.57
9	609143.65	2190756.90
10	609128.68	2190755.98
11	609142.34	2190535.25
12	609106.82	2190526.92
13	609046.10	2190526.92
14	609007.33	2190526.63
15	608852.22	2190524.97

16	608821.62	2190561.26
1	608813.75	2190547.51
:3Y157		
1	609156.63	2191284.41
2	609160.54	2191298.95
3	609128.76	2191304.59
4	609149.56	2191370.65
5	609139.39	2191376.10
6	609134.66	2191373.28
7	609113.87	2191307.23
8	609080.61	2191313.14
9	609081.57	2191318.56
10	609056.50	2191323.01
11	609052.41	2191311.95
12	609058.06	2191301.91
13	609110.35	2191292.63
14	609092.83	2191193.96
15	609107.59	2191191.34
16	609125.12	2191290.00
1	609156.63	2191284.41
:3Y158		
1	608823.93	2190564.67
2	609021.06	2190566.78
3	609021.06	2190576.78
4	608987.11	2190576.42
5	608986.43	2190639.88
6	608980.95	2190676.36
7	608980.55	2190676.29
8	608980.19	2190681.45
9	608975.74	2190711.11
10	608965.85	2190709.63
11	608976.43	2190639.08
12	608977.11	2190576.31
13	608830.74	2190574.75
1	608823.93	2190564.67
:3Y159		
1	608808.02	2190576.85
2	608672.93	2190764.61
3	608728.13	2190804.32
4	608848.61	2190636.87
5	608857.56	2190650.12
6	608740.31	2190813.08
7	608795.50	2190852.80
8	608898.14	2190710.14
9	608910.70	2190718.37
10	608807.68	2190861.56
11	608839.65	2190884.56
12	608954.98	2190895.52
13	608953.56	2190910.46
14	608877.64	2190903.24
15	608781.22	2191008.42
16	608760.10	2190988.38

17	608757.25	2190968.05
18	608758.52	2190966.80
19	608780.53	2190986.98
20	608850.39	2190910.77
21	608687.49	2190793.56
22	608676.31	2190809.09
23	608648.89	2190772.34
24	608796.73	2190566.86
1	608808.02	2190576.85
:3Y160		
1	608979.90	2190747.27
2	608991.46	2190786.80
3	608997.56	2190785.01
4	609005.78	2190829.99
5	608969.83	2190826.21
6	608958.56	2190924.61
7	608955.56	2190953.22
8	608955.49	2190953.46
9	608949.69	2190951.15
10	608953.56	2190910.46
11	608954.98	2190895.52
12	608955.04	2190894.86
13	608955.45	2190892.67
14	608956.04	2190888.01
15	608956.67	2190873.23
16	608964.60	2190820.39
17	608931.31	2190815.80
18	608916.60	2190814.41
19	608917.15	2190808.62
20	608962.29	2190815.66
21	608965.23	2190816.12
22	608965.81	2190812.28
23	608976.85	2190780.25
24	608953.59	2190754.97
1	608979.90	2190747.27
:3Y161		
1	609078.77	2190937.65
2	609112.50	2190936.57
3	609112.16	2190942.06
4	609106.88	2190941.73
5	609087.23	2190943.72
6	609082.95	2190945.12
7	609079.05	2190948.30
1	609078.77	2190937.65
:3Y162		
1	609007.33	2190526.63
2	609046.10	2190526.92
3	609059.07	2190543.42
4	609040.49	2190603.57
5	609039.46	2190612.48
6	609058.92	2190653.96
7	609058.92	2190674.83

8	609052.06	2190720.80
9	609042.75	2190715.97
10	609029.38	2190713.08
11	609023.28	2190713.88
12	609023.28	2190678.23
13	609035.05	2190656.70
14	609036.77	2190648.30
15	609035.29	2190640.99
16	609021.06	2190621.39
17	609021.06	2190544.10
1	609007.33	2190526.63
:3Y163		
1	609023.28	2190734.58
2	609027.92	2190733.22
3	609035.91	2190734.96
4	609074.82	2190755.11
5	609073.96	2190793.85
6	609043.21	2190880.14
7	609043.21	2190951.47
8	609062.14	2190993.39
9	609073.24	2191058.97
10	609068.81	2191139.58
11	609051.29	2191176.04
12	609061.75	2191184.19
13	609061.34	2191259.47
14	609070.22	2191280.32
15	609052.41	2191311.95
16	609039.77	2191312.72
17	609034.85	2191308.26
18	609026.89	2191311.31
19	609021.74	2191333.79
20	609012.61	2191344.10
21	609000.89	2191341.29
22	608988.47	2191317.16
23	608965.06	2191284.14
24	608963.42	2191269.85
25	608970.22	2191250.18
26	608980.52	2191244.32
27	609006.28	2191248.07
28	609020.80	2191245.02
29	609029.00	2191231.45
30	609038.36	2191194.67
31	609045.62	2191105.43
32	609036.02	2191044.07
33	609019.40	2191002.61
34	608998.09	2190959.27
35	608998.95	2190926.97
36	608995.62	2190917.76
37	609037.77	2190799.47
38	609023.28	2190746.45
1	609023.28	2190734.58

